

# Zahlenspiegel 2018/2019

*Zahlen, Daten und Fakten  
der Stadt Nordhorn*



## Nordhorn

*orange. blau. grün.*



Herzlich willkommen in Nordhorn. Die Kreisstadt in der Grafschaft Bentheim liegt nicht nur geographisch mitten in Europa. In direkter Nachbarschaft zu den Niederlanden präsentiert man sich in Nordhorn weltoffen und cosmopolitisch.

Im aktuellen Zahlenspiegel erfahren Sie Wissenswertes rund um die Stadt. Weitere Informationen erhalten Sie unter [www.nordhorn.de](http://www.nordhorn.de)

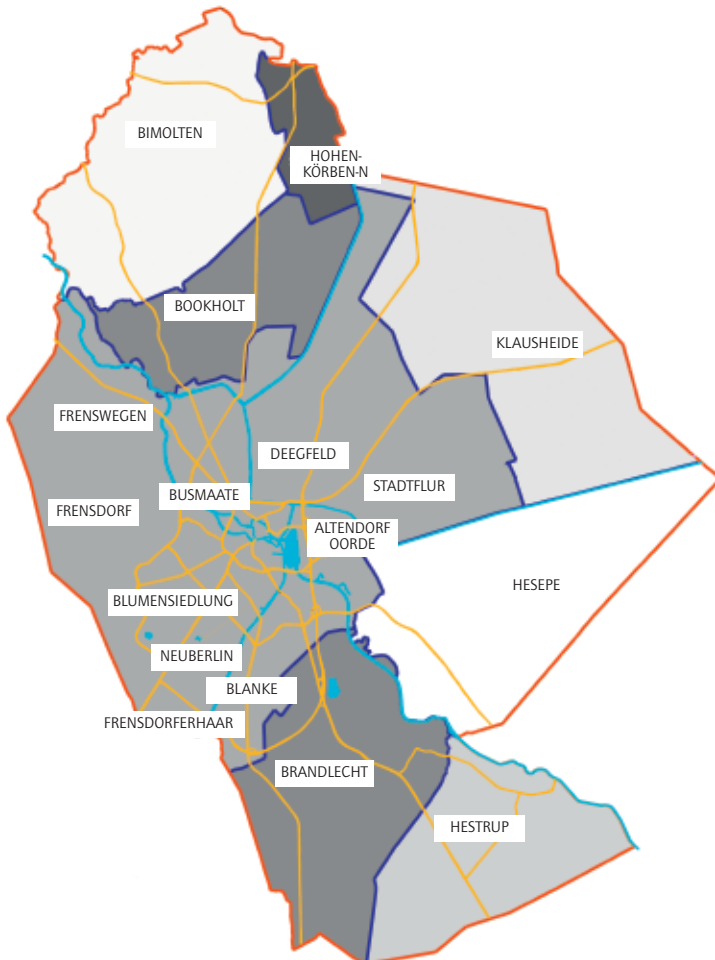
## Historie

Selbständig, in unmittelbarer Nähe der Niederlande, wirtschaftlicher und kultureller Mittelpunkt des Landkreises Grafschaft Bentheim

- um 900 erste Erwähnung Nordhorns in den Werdener Heberegistern als „Northornon“
- 1379 Verleihung der Stadtrechte durch Graf Bernhard der Erste von Bentheim
- 1445 Weihung der Alten Kirche am Markt und der Klosterkirche Frenswegen
- 1487 Erstes überliefertes Siegel Nordhorns – Umschrift: Sigilum opidi Northorne
- 1752 Bau des 1. nachgewiesenen Nordhorner Rathauses
- 1839 Beginn der textilen Geschichte Nordhorns
- 1912–14 2. Rathausneubau an der Lingener Straße
- 1938 Plünderung und Zerstörung der Synagoge in Nordhorn
- 1945 Sitzverlegung der Kreisverwaltung von Bad Bentheim nach Nordhorn
- 1949/51 3. Rathausneubau an der Bahnhofstraße
- 1973 Gründung des Gewerbe- und Industrieparks (GIP)
- 1979/80 Sanierung des Industrieterrains Povel und Bau der „Wasserstadt Povel“
- ab 1980 Sanierung der Nordhorner Innenstadt
- 1985 Gründung Grafschafter TechnologieZentrum
- 2010 Einweihung des Kompetenzzentrums Wirtschaft im NINO-Hochbau
- 2014 Baubeginn der Nordumgehung
- 2016 Abschluss der Sanierung des ehemaligen Rawe-Areals
- 2016 Fertigstellung des delfinoh-Hallenbades
- 2017 Baubeginn zur Reaktivierung des Schienenpersonennahverkehrs
- 2018 Eröffnung Kino-Zentrum



Gesamtfläche	149,6 km <sup>2</sup>
Bevölkerungsdichte	366 Einwohner pro km <sup>2</sup>
Geographische Lage	52 ° 26 N 7 ° 4 O 23 Meter Höhe über N.N.



### Verkehr

Länge des Straßennetzes	657,25 km
i. Bundesstraßen	30,978 km
i. Landesstraßen	10,862 km
i. Kreisstraßen	33,144 km
i. befestigte Stadtstraßen	507,53 km
i. unbefestigte Stadtstraßen	74,74 km
Anzahl Parkplätze	2.908
Autobahn-Anbindung	A 30 – E 30 - in ca. 10 km Entf. A 31 – in ca. 8 km Entf.

### Bundesstraßen im Schnittpunkt

B 213 – Skandinavien – Hamburg – Bremen – Amsterdam  
B 403 – Ruhrgebiet – Bad Bentheim – Coevorden

### Bahnanbindung

Bad Bentheim (15 km Entf.); Lingen (22 km Entf.)  
Nordhorn ab 2019

### Flugverkehr

Verkehrsflugplatz Nordhorn – Lingen für Motorflugzeuge bis 5,7 t  
Verkehrsflughafen Münster – Osnabrück/FMO für In- und Auslandsflüge in 74 km Entfernung

### Buslinien

Innerstädtisch	4 Linien, davon 1 Bürgerbus und Teilstrecken mit Rufbus; 7 Linien im Schulverkehr
Überörtlich	8 Linien, davon 1 grenzüberschreitender Bürgerbus, 2 Linien mit Fahrradanhänger (Saison), 1 Anruf-Sammel-Taxi, 1 Discobus
Fernbus	Groningen - Emmen - <b>Nordhorn</b> - Dortmund - Siegen - Frankfurt (Main) - Karlsruhe - Stuttgart

### Wasserwege

Ems-Vechte-Kanal	21,95 km
Verbindungskanal	0,8 km
Süd-Nord-Kanal	45,6 km
Nordhorn-Almelo-Kanal	33 km
Vechte	182 km
Vechtesee	16 ha

### Städtische Grünflächen

Kinderspiel- und Bolzplätze inkl. Schulen	18,7 ha
Forstflächen	231 ha
Ausgleichs- und Ersatzflächen	314,54 ha
Allgemeine Grünflächen	2.099,34 ha

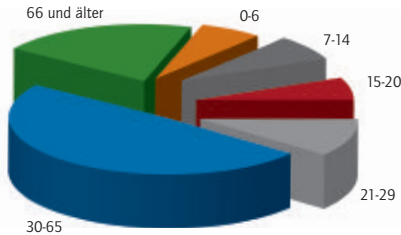
Grundlage sind die Daten des städtischen Einwohnermeldeamtes (Stand, sofern möglich, jeweils Mitte des Jahres)

**Entwicklung der Einwohnerzahlen**

1815	980	1980	48.500	2010	53.169
1895	2.041	1990	49.000	2015	54.164
1961	39.449	2000	51.855	2018	54.720

**aktueller Altersaufbau**

0 – 6	3.516
7 – 14	3.975
15 – 20	3.512
21 – 29	5.955
30 – 65	26.724
66 und älter	11.038



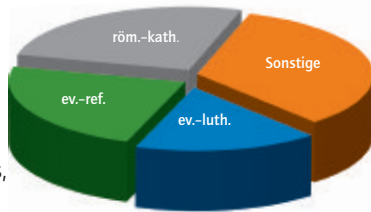
**Migranten in Nordhorn**

Insgesamt 7.529 aus mehr als 110 Nationen, u. a.:

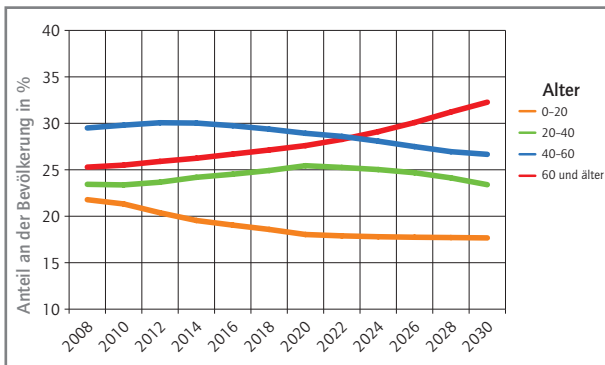
Polen	1.429	Syrien	601
Niederlande	1.422	Lettland	389
Türkei	687	Rumänien	276
Portugal	458	übrige Nationen	2.267

**Konfessionen**

- 17,10 % Ev. lutherisch
- 23,27 % Ev. reformiert
- 26,25 % Römisch kath.
- 34,00 % sonstige, gemeinschaftslos, ohne Angaben



**Bevölkerungsentwicklung bis 2030**



**Finanzen 2018**

Ergebnishaushalt	Erträge:	102.073.500 €
	Aufwendungen:	97.466.000 €
Finanzhaushalt	Investitionen:	16.531.600 €

**Hebesätze**

Grundsteuer A:	340 v.H.
Grundsteuer B:	390 v.H.
Gewerbesteuer:	375 v.H.

**Schuldenstand**

zum 31.12.2017	rd. 41,3 Mio €
Pro Kopf:	rd. 744 €

**Arbeitsmarkt**

Sozialversicherungspflichtige Beschäftigte in Nordhorn 21.717

im Landkreis Grafschaft Bentheim, einschließlich Nordhorn (Stand: 09./2017) 49.160

Primärer Sektor (Land-, Forstwirtschaft und Fischerei) 746

Sekundärer Sektor (Produzierendes Gewerbe) 17.410

Tertiärer Sektor (Dienstleistungsbereich) 31.003

Arbeitslosenquote (Stand: 29.06.2018)

Landkreis Grafschaft Bentheim einschließlich Nordhorn 2,9 %

 **Gewerbe und Gewerbegebiete**

Gemeldete Gewerbebetriebe (Stand: 01.01.2018): 3.891  
in den Branchen (Mehrfachnennungen möglich):

Industrie	66
Handwerk	717
Handel	1.159
Sonstige	2.407

Einzelhandelszentralität (IHK 2017): 150,2

Rund 150 ha sofort zur Verfügung stehende freie Gewerbeflächen, zum Beispiel:

Klausheide Nord (nur 3 Min von der A31)

Klausheide Ost (nur 4 Min von der A31)

NINO-Wirtschaftspark

Bosinks Kamp

In Planung: Weitere Gewerbegebiete, u. a. am Baumschulenweg

- 13 Grundschulen mit individuellen pädagogischen Angeboten wie offener Ganztagschule, Eingangsstufe, Montessori-Pädagogik, Bekenntnisschule
- 3 Oberschulen
- 2 Gymnasien – ein Gymnasium in kirchlicher Trägerschaft
- 2 Förderschulen
  - Astrid-Lindgren-Schule – Sprache
  - Vechtetal Schule – Geistige Entwicklung
- 3 Berufsbildende Schulen mit Fachgymnasien  
Gewerbliche – Kaufmännische – Hauswirtschaftliche

### Sonstige Bildungseinrichtungen – u.a.

- Volkshochschule Grafschaft Bentheim
- Musikschule der Stadt Nordhorn
- Kath. Arbeitsgemeinschaft für Erwachsenen- und Familienbildung im Landkreis Grafschaft Bentheim e.V.- FABI
- Evang. Erwachsenenbildung Niedersachsen Geschäftsstelle Emsland/Bentheim – EEB
- Stiftung Kloster Frenswegen –  
Ökumenisches Tagungs- und Gästehaus mit 120 Betten
- Medikon GmbH – Akademie für Sozialpädagogik/Soziale Arbeit
- Bildungsstätte für Gesundheitsberufe der EUREGIO-KLINIK
- Kreis- und Kommunalarchiv Grafschaft Bentheim
- Zooschule Tierpark Nordhorn
- Berufsbildungs- und Technologiezentrum (BTZ)

## Gesundheit und Soziales

- EUREGIO-KLINIK – rund 500 Planbetten – Krankenhaus für somatische und psychische Erkrankungen
- 23 Kindertagesstätten mit rund 1.800 Plätzen
- Weitere Einrichtungen befinden sich in der Planung.
- 10 Jugendeinrichtungen
  - 9 Alten- und Pflegeheime mit 630 Plätzen
  - 3 Tagespflegeeinrichtungen mit 48 Plätzen
- Mehrgenerationenhaus
- Haus kirchlicher Beratungsdienste (= COMPASS Diakonie Caritas Haus)
- Lebenshilfe Nordhorn gemeinnützige GmbH – Hilfe für geistig behinderte Menschen u.v.m.
- Hof Mühlenvenn – Wohnheim für Menschen mit geistiger und körperlicher Behinderung mit 24 Plätzen
- Gut Klausheide – Wohnheim für abhängigkeiterkrankte Frauen und Männer mit 61 Plätzen

Nordhorn ist eine sportliche Stadt. Ob aktiv, passiv, professionell oder hobbymäßig – in Nordhorn wird in sportlicher Hinsicht für jeden Geschmack etwas geboten.

- 124 Kinderspiel-, Jugend- und Bolzplätze
  - 16 Plätze an Grundschulen und Schulzentrum
  - 14 Fußballanlagen mit 35 Plätzen
  - 1 Fußballstadion mit 7.500 Plätzen
  - 2 Leichtathletikanlagen
  - 1 Sport- und Mehrzweckhalle - EUREGIUM, 4.100 Plätze
  - 21 Sport- und Turnhallen
  - 2 Kleinschwimmb Becken (Lehrschwimmbad)
  - 1 Hallen- und Freibad – delfinoh
  - 1 Haus des Sports, Sitz Kreissportbund
  - 5 Tennisanlagen mit 37 Plätzen
  - 2 Tennishallen mit 6 Plätzen
  - 1 Squash-Anlage mit 5 Squash-Plätzen
  - 1 Lauftreff
  - 1 Eissporthalle (2.314 Plätze)
  - 3 Reitturnierplätze
  - 2 Reithallen
  - 1 Schießsportzentrum
  - 1 Motor- Segelflugplatz mit Nachtbefeuerung
  - 1 Kegelsportanlage mit 8 Bahnen
  - 1 Bowlingsportanlage mit 10 Bahnen
  - 1 Kloatscheeteranlage mit 5 Doppelbahnen
  - 1 Modellflugplatz
  - 1 Tanzschule
  - 1 Skateranlage
  - 1 Kinozentrum
- 
- 30 ha Wasserfläche für Wassersport und Angeln
  - 52 km kilometrierte Laufstrecken
  - 86 km Wanderwege
  - 142 km Radwanderwege



Die Wasserstadt Nordhorn ist ideal für einen Tagestrip oder Kurzurlaub: mit vielen touristischen Angeboten in wunderschöner Umgebung und internationalem Flair in direkter Nachbarschaft zu den Niederlanden.

### Tourismus

- 2017 wurden 41.574 Ankünfte mit 89.205 Übernachtungen verzeichnet
- durchschnittliche Aufenthaltsdauer: 2,1 Tage
- 7 Hotels, 1 Hostel mit 94 Betten
- 1 Tagungs- und Gästehaus Kloster Frenswegen mit 120 Betten
- 21 Ferienhäuser im Seepark Nordhorn
- zahlreiche weitere Ferienhäuser, -wohnungen und -zimmer
- Wohnmobilstellplatz am Vechtesee (40 Stellplätze)
- Vechtesee, Rundfahrten mit den VVV-Vechtebooten, Tretbootverleih

### Sehenswürdigkeiten

- Tierpark Nordhorn – Familienzoo mit jährlich über 450.000 Besucher/-innen
- Kloster Frenswegen
- Alte Kirche am Markt
- Augustinuskirche
- Nordhorer Skulpturenweg in Verbindung mit dem offenen Museum „kunstwegen“ und „raumsichten“
- Povelturn
- Nino- Hochbau Kompetenzzentrum Wirtschaft
- Wasserstadt Povel auf saniertem Industrieterrain
- Stadtpark mit Cafés
- Alter Bahnhof Hestrup mit Café und Heimatmuseum

Weitere Informationen:  
VVV-Stadt- und City-  
marketing Nordhorn e.V.  
Telefon: 0 59 21/80 39-0  
[www.vvv-nordhorn.de](http://www.vvv-nordhorn.de)

### Kulturelle Einrichtungen und Museen

- Konzert- und Theatersaal mit 470 Plätzen
- Kornmühle (Kleinkunst- und Theaterbühne) mit 100 Plätzen
- Konzertmuschel im Stadtpark
- Städtische Galerie Nordhorn
- Kunstschule der Städtischen Galerie Nordhorn
- Stadtbibliothek Nordhorn
- Musikschule der Stadt Nordhorn
- Atelier Sägemühle e.V.
- Jugendzentrum Nordhorn
- Kultur- und Tourismuszentrums „Alte Weberei“
- Stadtmuseum Nordhorn mit drei Standorten:
  - NINO-Hochbau: Textilgeschichte & Textilkultur
  - Povelturn: Nordhorer Stadtgeschichte
  - Alte Weberei: Museumsfabrik – Textilproduktion live
- Schifffahrts- Museum Nordhorn GmbH
- Historischer Vechtehof im Tierpark

Bürgermeister Thomas Berling

Fachbereich 1: Ratsbüro, Gleichstellung, Wirtschaftsförderung und Kultur – Thomas Berling

Fachbereich 2: Innere Verwaltung – Markus Schlie

Fachbereich 3: Bildung, Ordnung und Soziales – Marlies Schomakers

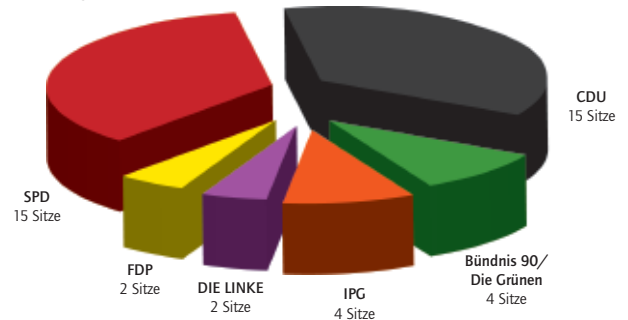
Fachbereich 4: Stadtentwicklung, Bau und Umwelt – Thimo Weitemeier

Fachbereich 6: Öffentliche Flächen – Ansgar Künnemann

### Politik

Zusammensetzung des Stadtrates (43 Sitze):

1 Sitz Bürgermeister plus



Bürgermeister	Thomas Berling (SPD)
Stellv. Bürgermeisterinnen	Ingrid Thole (CDU) Silvia van den Berg (SPD) Jutta Bonge (IPG)
Ratsvorsitzender	Ewald Mülstegen (CDU)
Stellv. Ratsvorsitzende	Petra Alferink (SPD) Gisela Snieders (SPD)
Fraktionsvorsitzende	André Mülstegen (CDU) Harald Krebs (SPD) Klaus Lübke (IPG) Mathias Meyer-Langenhoff (Bündnis 90/Die Grünen) Herbert Ranter (Die Linke) Richard Duhn (FDP)

Montivilliers (Frankreich) – seit 1963 – 16.016 Einwohner/-innen  
Coevorden (Niederlande) – seit 1963 – 35.267 Einwohner/-innen  
Reichenbach (früher DDR) – seit 1989 – 21.112 Einwohner/-innen  
Malbork (Polen) – seit 1995 – 38.848 Einwohner/-innen  
Rieti (Italien) – seit 2010 – 47.585 Einwohner/-innen



Montivilliers



Coevorden



Rieti



Reichenbach



Malbork

 Herausgeber

Stadt Nordhorn  
Bahnhofstraße 24  
48529 Nordhorn

Telefon: 05921/878-0

Telefax: 05921/878-400

[stadt@nordhorn.de](mailto:stadt@nordhorn.de)

[www.nordhorn.de](http://www.nordhorn.de)



# Nordhorn

*orange. blau. grün.*