

# Stad in cijfers 2018/2019

*Cijfers, data en feiten  
over de stad Nordhorn*



## Nordhorn

*orange. blau. grün.*



Van harte welkom in Nordhorn. Nordhorn is niet alleen het middelpunt, 'Kreisstadt', van Grafschaft Bentheim, maar ligt geografisch ook in het midden van Europa. Als grensstad met Nederland is Nordhorn een kosmopolitische en open stad. In deze folder leest u meer over Nordhorn. Voor verder informatie: [www.nordhorn.de](http://www.nordhorn.de)

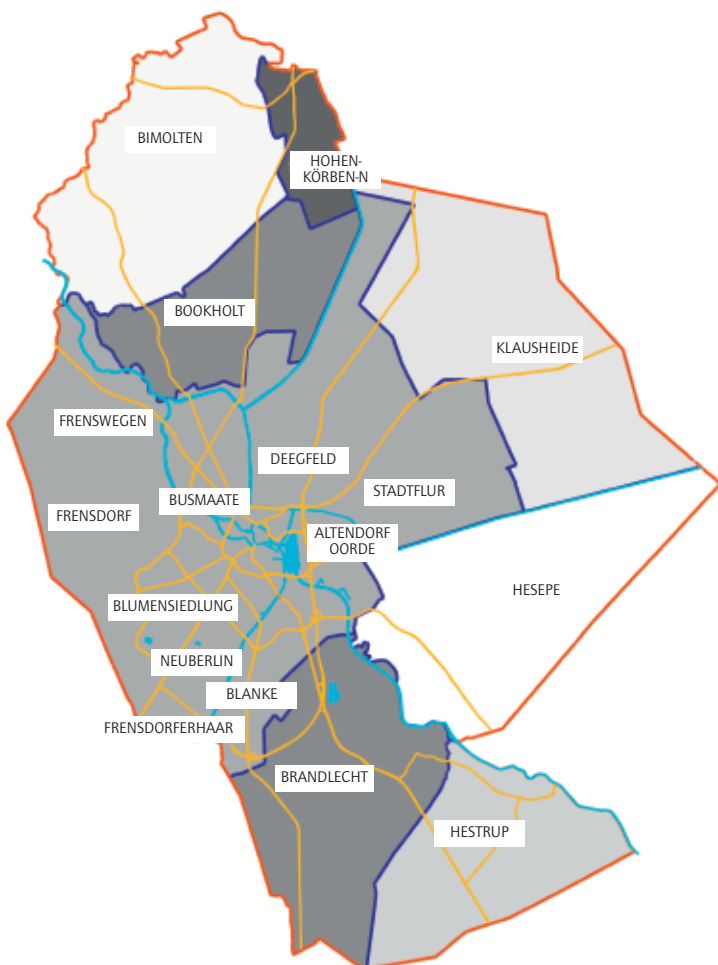
## Geschiedenis

Vlakbij de Nederlandse grens is Nordhorn het middelpunt van de regio Grafschaft Bentheim.

- Rond 900 Nordhorn wordt voor de eerste keer in het belastingregister van Werden genoemd als „Northornon“
- 1379 Nordhorn krijgt stadsrechten van graaf Bernhard I. van Bentheim
- 1445 Inhuuldiging van de Oude Kerk op de markt en de Kloosterkerk in Frenswegen
- 1487 Het eerste bekende zegel van Nordhorn met het opschrift 'Siglum opidi Northorne'
- 1752 Bouw van het eerste stadhuis
- 1839 Begin van de textielindustrie in Nordhorn
- 1912-14 Bouw van het tweede, nieuwe stadhuis aan de Lingener Strasse
- 1938 Plundering en vernietiging van de synagoge in Nordhorn
- 1945 Nordhorn wordt het administratief middelpunt van de regio Grafschaft Bentheim
- 1949/51 Het derde stadhuis wordt gebouwd in de Bahnhofstrasse
- 1973 Oprichting van het commerciële industriepark (GIP)
- 1979/80 Vernieuwing van het industrieterrein Povel en bouw van de „Waterstad Povel“
- Vanaf 1980 Vernieuwing van de binnenstad
- 1985 Oprichting van het „Grafschafter Technik Zentrum“
- 2010 Inhuuldiging „Kompetenzzentrum Wirtschaft“ (competentiecentrum voor economie) in het voormalige NINO gebouw
- 2014 Begin van de bouw van de ringweg noord rond Nordhorn
- 2016 Renovatie van het voormalige Rewe terrein afgerond
- 2016 Opening van het nieuwe „Delfinoh-zwembad“
- 2017 Start van de her-introductie van personenvervoer per spoor
- 2018 Opening bioscoop



Totale oppervlakte	149,6 vierkante kilometer
Bevolkingsdichtheid	366 inwoners per vierkante kilometer
Geografische ligging	52 ° 26 N 7 ° 4 O 23 meter boven NAP



### Verkeer

Totale lengte verkeerswegennet:	657,25 km
i. Bundesstraßen	30,978 km
i. Landesstraßen	10,862 km
i. Kreisstraßen	33,144 km
i. bevestigte Stadtstraßen	507,53 km
i. unbefestigte Stadtstraßen	74,74 km

Aantal parkeerplaatsen 2.908

Aansluiten snelwegen A 30 – E 30 - op circa 10 km afstand  
A 31 – op circa 8 km afstand

### Provinciale wegen

B 213 – Scandinavië – Hamburg – Bremen – Amsterdam  
B 403 – Roergebied – Bad Bentheim – Coevorden

### Treinverbindingen

Bad Bentheim (15 km); Lingen (22 km)  
Nordhorn vanaf 2019

### Luchtverkeer

Vliegveld Nordhorn-Lingen voor vliegtuigen tot 5,7 t  
Vliegveld Münster-Osnabrück FMO (74 km) voor binnenlandse en buitenlandse vluchten

### Buslijnen

Binnen de stad 4 buslijnen, inclusief de buurtbus;  
7 schoolbuslijnen  
Buiten de stad 8 lijnen, 1 grensoverschrijdende "burger-bus"  
2 lijnen met fietsvervoer tijdens het zomerseizoen, 1 discobus, 1 verzameltaxi (telefonisch)  
Langeafstand bussen Groningen - Emmen - **Nordhorn** - Dortmund - Siegen - Frankfurt (Main) - Karlsruhe – Stuttgart

### Waterwegen

Ems-Vechte-kanaal	21,95 km
Vebindingskanaal	0,8 km
Zuid-Noord-Kanaal	45,6 km
Nordhorn-Almelo-kanaal	33 km
Vecht	182 km
Vechtemeer	16 ha

### Groen binnen de stad

Speelterrinen en speelweides	18,7 ha
Bos	231 ha
Ecologische compensatie gebieden	314,54 ha
Algemene groenvoorzieningen	2.099,34 ha

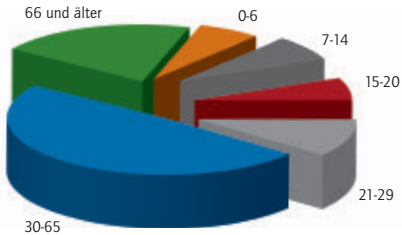
Basis zijn de gegevens van het bevolkingsregister

**Uitsplitsing naar leeftijd**

1815	980	1980	48.500	2010	53.169
1895	2.041	1990	49.000	2015	54.164
1961	39.449	2000	51.855	2018	54.720

**Huidige leeftijdsopbouw**

0 - 6	3.516
7 - 14	3.975
15 - 20	3.512
21 - 29	5.955
30 - 65	26.724
66 jaar en ouder	11.038




**Migranten in Nordhorn**

In totaal 7.529 personen uit meer dan 110 verschillende landen.:

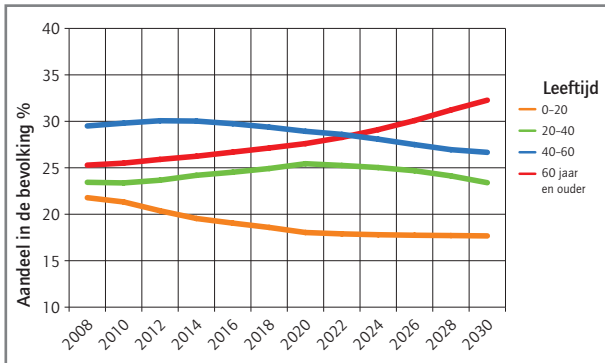
Polen	1.429	Syrië	601
Nederland	1.422	Letland	389
Turkije	687	Roemenië	276
Portugal	458	overige landen	2.267

**Religie**

- 17,10 % Evangelisch-Luthers
- 23,27 % Evangelisch-Hervormd
- 26,25 % Katholiek.
- 34,00 % overige religies, geen kerkelijke gezindte, geen opgave



**Bevolkingsontwikkeling tot 2030**



**Financiën 2018**

Begroting	Inkomsten:	102.073.500 €
	Uitgaven:	97.466.000 €
	Investerings:	16.531.600 €

**Aanslagpercentages**

Grondbelasting A:	340 %
Grondbelasting B:	390 %
Bedrijfsbelasting:	375 %

**Schulden**

per 31.12.2017	circa 41,3 Mio €
per inwoner:	circa 744 €

**Arbeidsmarkt**

Werknemers met sociale verzekering in Nordhorn	21.717
--	--------


In de landkreis Grafschaft Bentheim incl. Nordhorn (op 09/2017)	49.160
---	--------

Primaire sector (landbouw, bosbouw en visvangst)	746
--	-----

Secundaire sector (industrie)	17.410
-------------------------------	--------

Tertiaire sector (dienstensector)	31.003
-----------------------------------	--------

Werkloosheidspercentage (op: 29.06.2018) landkreis Grafschaft Bentheim incl. Nordhorn	2,9 %
---	-------

 **Bedrijven en bedrijventerreinen**

Bedrijven (op 01.01.2018):	3.891
----------------------------	-------

in de volgende sectoren (meerdere sectoren mogelijk):

Industrie	66
Ambacht	717
Handel	1.159
Overige	2.407

Einzelhandelszentralität (IHK 2017):	150,2
--------------------------------------	-------

Rond 150 hectare onmiddellijk beschikbare vrije bedrijfterreinen, bij voorbeeld:

Klausheide noord (3 min. vanaf de A 31)

Klausheide oost (4 min. vanaf de A31)

NINO-Wirtschaftspark

Bosinks Kamp

Nieuwe bedrijventerreinen zijn volop in ontwikkeling (oa "Baumschulenweg")

- 13 Basisscholen met speciale onderwijsmethoden zoals Ganztagschule (school met buitenschoolse opvang), kleuterschool, Montessorischolen, scholen op religieuze grondslag
- 3 Middelbare scholen
- 2 VWO's, een ervan op religieuze grondslag
- 2 Scholen voor bijzonder onderwijs
  - Astrid-Lindgren School – taal
  - Vechteschule - mentale ontwikkeling
- 3 Scholen voor hogere beroepsonderwijs op het gebied van commercie, huishoudkunde en detailhandel

#### Overige onderwijsvoorzieningen o.a.

- Volksuniversiteit
- Muziekschool van de stad Nordhorn
- Katholieke gemeenschap voor volwassenen en familie van de Landkreis Grafschaft Bentheim e.V.-FABI
- Evangelische gemeenschap Nedersaksen, Emsland/Bentheim – EEB
- Stichting "Kloster Frenswegen": Oecumenisch conferentiecentrum met overnachtingsmogelijkheden (120 bedden)
- Medikon GmbH – academie voor sociaalpedagogiek/sociaal werk
- Onderwijsinstelling van de Euregio Kliniek voor zorgberoepen
- Archieven van de regio
- School van de dierentuin
- Centrum voor beroepsonderwijs en technologie (BTZ)

 Volksgezondheid en sociale zaken

EUREGIO-Kliniek – rond 500 bedden – ziekenhuis voor somatische en psychische ziektes

23 Kinderdagverblijven voor circa 1.800 kinderen

Verdere instellingen zijn gepland.

10 Jeugdinstellingen

9 Ouderden- en verzorgingshuizen met 630 plaatsen

3 Dagopvangcentrums met 48 plaatsen

Huis voor meerdere generaties

Adviescentrum van de kerk (= COMPASS Diakonie Caritas Haus)

Lebenshilfe Nordhorn – charitatieve instelling voor mensen met een verstandelijke beperking

Hof Mühlennenn – Opvang voor mensen met een verstandelijke en lichamelijke beperking met 24 plaatsen

Gut Klausheide – Opvang voor mensen met een verslaving - 61 plaatsen

Nordhorn is een sportieve stad. Actief, passief, professioneel of alleen maar als vrijetijdsbesteding -in Nordhorn is er voor elk wat wils.

124 Speelplaatsen, speelweides en voetbalveldjes

16 Plaatsen bij basisscholen en schoolcentra

14 Voetbalcomplexen met 35 voetbalvelden

1 Voetbalstadion met 7.500 zitplaatsen

2 Atletiekbanen

1 Multifunctionele sporthal – EUREGIUM, 4.100 plaatsen

21 Sport- en gymnastiekzalen

2 Kleine zwembaden voor zwemles

1 Overdekt- en 1 openluchtzwembad – delfinoh

1 Huis van de Sport, vestiging van de regionale sportverenigingen (Kreissportbund)

5 Tennisvelden met 37 speelvelden

2 Indoor tennisbanen met zes speelvelden

1 Squashhal met 5 squashvelden

1 Meeting point voor hardlopers

1 IJs-sporthal (2.314 zitplaatsen)

3 Buitenbakken voor paardensport en hippische evenementen

2 Maneges voor paardensport

1 Centrum voor schietsport

1 Vliegveld voor zweef- en motorvliegtuigen met mogelijkheid om 's nachts te landen

1 Kegelcentrum met 8 kegelbanen

1 Bowlingcentrum met 10 bowlingbanen

1 Klootschietveld met 5 dubbele banen

1 Terrein voor modelvliegtuigen

1 Dansschool

1 Skatepark

1 Bioscoop

30 ha Wateroppervlakte voor watersport en vissen

52 km Gemarkerde hardlooproutes

86 km Wandelpaden

142 km Fietswegen

Waterstad Nordhorn is ideaal voor een 'dagje-uit' of voor een korte vakantie. Er zijn veel toeristische bezienswaardigheden in een prachtige omgeving. De stad ligt tegen de Nederlandse grens en heeft internationale flair.

**Toerisme**

- In 2017 telde Nordhorn 41.574 aankomsten en 89.205 overnachtingen
- Gemiddelde verblijfsduur: 2,1 dagen
- 7 Hotels, 1 hostel met 94 bedden
- 1 conferentiecentrum met overnachtingsmogelijkheden (120 bedden)
- 21 vakantiehuizen in „Seepark Nordhorn“
- Tal van andere vakantiehuizen,- woningen en kamers in Nordhorn en omgeving
- Parkeerplaats voor campers aan het Vechtemeer (40 plaatsen)
- Vechtemeer, rondvaarten met de Vechteboten en verhuur van waterfietsen

**Bezienswaardigheden**

- Dierentuin Nordhorn – dierentuin voor de hele familie met jaarlijks meer dan 450.000 bezoekers
- Kloster Frenswegen
- Oude Kerk op de markt
- Augustinuskerk
- Nordhorner Sculpturenweg samen met het open lucht museum 'Kunstwegen' en 'Raumsichten'
- Povelturn
- Nino-Hochbau competentie centrum voor economie
- Waterstad Povel in het voormalige industriegebied
- Stadspark met cafés
- Oude treinstation Hestrup met café en streekmuseum

Voor verder informatie:  
 VVV-Stadt- und Citymarketing Nordhorn e.V.  
 Tel.: 0 59 21/80 39-0 [www.vvv-nordhorn.de](http://www.vvv-nordhorn.de)

**Culturele inrichtingen en musea**

- Concert- en theaterzaal met 470 zitplaatsen
- Kornmühle (oude korenmolen) cabaret- en theaterpodium met 100 zitplaatsen
- Muziekpaviljoen 'Konzertmuschel' in het stadspark
- Gemeentelijke galerie Nordhorn met school voor kunst
- Stadsbibliotheek Nordhorn
- Muziekschool van de stad Nordhorn
- Atelier Sägemühle e.V.
- Jeugdcentrum
- Cultuur- en toerismecentrum „Alte Weberei“
- Streekmuseum Nordhorn met 3 vestigingen:
  - Nino-Hochbau: textielgeschiedenis en textielcultuur
  - Povelturn: geschiedenis van de stad Nordhorn
  - Alte Weberei: Museumsfabriek en live productie van textiel
- Scheepvaartmuseum Nordhorn GmbH
- Historisch Vechtehof in de dierentuin

Burgemeester Thomas Berling

Sectie 1: Stadskantoor, Gelijkheid, economische ontwikkeling en cultuur – Thomas Berling

Sectie 2: Interne administratie – Markus Schlie

Sectie 3: Onderwijs, openbare orde en sociale vraagstukken – Marlies Schomakers

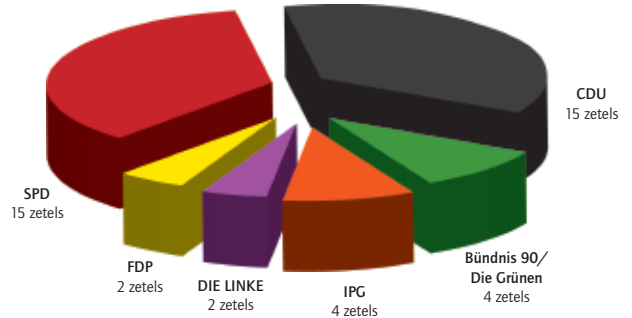
Sectie 4: Stadontwikkeling, bouw en milieu – Thimo Weitemeier

Sectie 6: Openbare ruimtes – Ansgar Künnemann

**Politiek**

Samenstelling van de raad van bestuur (43 zetels):

1 zetel burgemeester plus



Burgemeester	Thomas Berling (SPD)
Vice burgemeesters	Ingrid Thole (CDU) Silvia van den Berg (SPD) Jutta Bonge (IPG)
Voorzitter van de raad	Ewald Mülstegen (CDU)
Vice voorzitters	Petra Alferink (SPD) Gisela Snieders (SPD)
Fractievoorzitters	André Mülstegen (CDU) Harald Krebs (SPD) Klaus Lübke (IPG) Mathias Meyer-Langenhoff (Bündnis 90/Die Grünen) Herbert Ranter (Die Linke) Richard Duhn (FDP)

Montivilliers (Frankrijk) – sinds 1963 – 16.016 inwoners

Coevorden (Nederland) – sinds 1963 – 35.267 inwoners

Reichenbach (vroeger DDR) – sinds 1989 – 21.112 inwoners

Malbork (Polen) – sinds 1995 – 38.848 inwoners

Rieti (Italie) – sinds 2010 – 47.585 inwoners



Montivilliers



Coevorden



Rieti



Reichenbach



Malbork

 **Contact**

Stadt Nordhorn  
Bahnhofstraße 24  
48529 Nordhorn

Telefon: +49 5921/878-0

Telefax: +49 5921/878-400

[stadt@nordhorn.de](mailto:stadt@nordhorn.de)

[www.nordhorn.de](http://www.nordhorn.de)



# Nordhorn

*orange. blau. grün.*